

Dnr 2010-00071/43

GAGNEFS KOMMUN	
MILJÖ- OCH BYGGNADSNÄMNDEN	
Ank.	2011-05-10
Diarienum 2010-00071/43	

Mbn § 54

Rättelse av datum karta och skötsel föreskrifter Djurmoklack

Miljö- och byggnadsnämndens beslut

1. Att ändra datum på karta och i skötsel föreskrifterna till 15/3-31/7.

Ärendebeskrivning

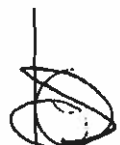
När nämnden tog beslut om naturreservatet Djurmoklack infördes ett fågelskyddsområde på klacken under tiden 15 mars till 31 juli. I skötsel föreskrifterna har det blivit fel datum 15 april.

Miljö- och byggförvaltningens bedömning

Miljö- och byggförvaltningen anser att det är viktigt att det datum som framgår av beslutet även står på kartan och i skötsel föreskrifterna.

Tidigare beslut i ärendet

Mbn 100616 § 70, beslut om naturreservat.

Justerare 	Protokollsutdrag / utdragsbestyrkande Mbf, akten 2011-05-09 Evelina Jönqvist
--	---

Bildande av Djurmoklacks naturreservat i Gagnefs kommun

Beslut

Gagnefs kommuns miljö- och byggnadsnämnd beslutar med stöd av 7 kap 4 § miljöbalken att förklara det område som avgränsats på bifogad karta, bilaga 2, som naturreservat. Området är ca 236 ha stort och består mest av höglägestallskog, bergsbrant och naturskogsartad barrskog. Reservatets slutliga gränser utmärks i fält.

Tidigare beslut som upphävs: Gagnefs kommun miljö- och byggnadsnämnd §§ 26 och 34 1998-02-11 bildande av naturreservatet Djurmo Klack – Oxberget och naturreservatet Sturvål

Miljö- och byggnadsnämnden fastställer samtidigt skötselplanen, enligt bilaga 3, med stöd av 3 § förordningen om områdesskydd enligt miljöbalken. Naturvårdsförvaltaren ska vara Gagnefs kommuns miljö- och byggnadsnämnd.

Uppgifter om naturreservatet

Namn	Djurmoklack
Kommun	Gagnef
Län	Dalarnas län
Natura 2000-beteckning	SE0620176 Sturvål SE0620227 Djurmo klack- Oxberget
Församling/socken	Gagnef
Naturgeografisk region	28b Sydligt boreala kuperade områden
Fastigheter	Djurmo 19:6 Skogen 2:9 Västanbäcken 29:2 Västanbäcken 29:3
Areal	Total areal: 236 ha Landareal: 236 ha Skogsmark enl vägkartan: 201 ha Bergsbranter 35 ha

Syfte med naturreservatet

Biologisk mångfald

Syftet är att bevara områdets naturtyper och växt- och djurliv i naturlig utveckling och skydda det från skogsbruk, hydrologiska ingrepp, vägbyggen och exploateringar av negativ betydelse.

Friluftsliv

Tillvarata och underlätta möjligheterna till besök och naturupplevelser i reservatet.

Syftet ska nås genom

- att området lämnas till fri utveckling, där avverkning av enstaka träd för att gynna friluftsliv, naturvård eller kulturvård ska kunna ingå som en naturlig del i skötseln. Om det blir aktuellt ska även naturvårdsbränning kunna utföras.
- information om reservatet

Skäl för beslut

Prioriterade bevarandevärden

Det är skogen och bergsbranterna som skapar naturvärdena. Det gäller i synnerhet skogens skiftande karaktär från högläges hållmarkstallskog till granskog på bördig mark. Antalet gamla träd är stort, på klacken har ålder på över 270 år uppmätts. Norr om klacken i reservatet Sturvål är andelen död ved mycket stort.

Den här variationen är en stor tillgång också för friluftslivet vare sig man utforskar reservatet på fria strövtåg eller vandrar stigen upp till Klacken och beundrar utsikten. Man kan också följa någon av de väl uppmärkta strövstigarna genom reservatet och kanske ta en rast med vida vyer vid sloboden på klacken.

De biologiska värdena ska väga tyngst om det någon gång uppkommer en konflikt mellan dem och friluftslivet.

Miljömål

Beslutet om att skydda Djurmoklack som naturreservat bidrar till att uppfylla Levande skogars miljö kvalitetsmål liksom miljömålet "Ett rikt växt- och djurliv".

Motiv för bildande av naturreservat

Skyddsform

Skogsbruk, vägbyggen och hydrologiska ingrepp är exempel på verksamheter som har sådan inverkan på naturvärdena att de inte kan utföras i reservatet.

Områdets naturvärden är sådana att de kräver ett omfattande och långsiktigt skydd för att bevaras och utvecklas. Storleken på det sammanhängande reservatet bidrar även till en mer naturlig dynamik i området. Detta skyddsbehov kan bäst tillgodoses genom bildande av naturreservat.

Avvägning mellan allmänna och enskilda intressen

Med hänsyn till områdets värden och naturreservatets syften kommer pågående markanvändning att avsevärt försvåras. Miljö- och byggnadsnämnden bedömer att områdets värden bäst ges ett långsiktigt skydd genom bildande av naturreservat. Föreskrifterna är anpassade till naturreservatets syften och värden. De är främst avsedda att begränsa skador på mark och växt- och djurliv samt att ge en känsla av säkerhet vid besök i reservatet. Vid en avvägning mellan enskilda och allmänna intressen i enlighet med 7 kap 25 § miljöbalken finner miljö- och byggförvaltningen att föreskrifterna inte går längre än vad som krävs för att syftet med skyddet ska tillgodoses.

Beslutet är förenligt med hushållningsbestämmelserna för mark och vattenområden enligt 3 kap. miljöbalken

Planeringsbakgrund

I samband med omarronderingen i Gagnefs socken 1996 bildades naturreservaten Djurmo-Klack – Oxberget och Sturvål. Reservaten ingick i en större reservatsbildning i socknen där kommunen, naturvårdsverket och EU:s LIFE fond gick in och hjälpte Stiftelsen Gagnefs Naturvårdsfond att bilda 13 naturreservat. Strax efter bildandet framkom det önskemål om att bilda ett stort reservat i området. Stiftelsen Gagnefs Naturvårdsfond köpte 2002 markskiftet Skogen 2:9 med stöd av naturvårdsverket. För att kunna knyta ihop dessa markskiften har länsstyrelsen fört förhandlingar med markägarna, dessa har slutförts under 2009 då naturvårdsverket köpte skiftet Djurmo 19:6 och en del av Mjälgen 5:12, som överförts till Djurmo 19:6. Samtidigt köpte Stiftelsen Gagnefs Naturvårdsfond till skiftet Ytterbacka 16:10 som tillfördes fastigheten Västanbäcken 29:3.

Reservatsbeslutet och skötselplanen har vuxit fram gradvis via nya fältbesök och underhandsdiskussioner med olika berörda parter. Vid framtagande av beslutet och föreskrifter har de ingående markintressenterna länsstyrelsen i Dalarna och Stiftelsen Gagnefs Naturvårdsfond synpunkter haft stor vikt.

Reservatsföreskrifter

För att säkerställa syftet med reservatet förordnar miljö- och byggnadsnämnden i Gagnefs kommun att nedan angivna föreskrifter skall gälla. Föreskrifterna gäller utöver vad som gäller enligt lag eller annan författning.

Föreskrifterna ska inte utgöra hinder för de åtgärder som behövs för att nå syftet med reservatet och som anges i skötselplanen. Detsamma gäller för

uppföljning av kvalitetsmål. Vidare ska föreskrifterna inte utgöra hinder för normalt underhåll av ledningar och ledningsgator.

A Föreskrifter enligt 7 kap 5 § miljöbalken om inskränkningar i rätten att använda mark- och vattenområden.

I naturreservatet är det förbjudet att:

1. anordna upplag, gräva, schakta, dika, dämna eller på något sätt skada mark eller vatten
2. avverka skog och utföra skogsvårdande åtgärd samt att upparbeta och ta bort dött träd eller vindfälle
3. gödsla, sprida aska eller använda bekämpningsmedel
4. framföra motordrivet fordon i terrängen, gäller både barmark och snötäckt mark, med följande undantag
 - transportera ut älg, björn, större hjortvilt eller vildsvin med fordon som ger skador på mark eller vegetation.
 - framföra skoter på markerade skoterleder då marken är snötäckt
 - i sjukvårds-, polis- eller räddningsärende.
5. plantera in växter eller djur utan tillstånd
6. anlägga mark- eller luftledning, uppföra ny byggnad, mast eller annan anläggning
7. bedriva jakt inom på kartan markerade området runt klacken och leder.
8. Tillträdesförbud råder vid branten på Djurmo klack årligen under perioden 15 april-31 juli enligt bifogad karta.
9. bedriva jakt på fågel.
10. bedriva jakt med fälla eller dylikt.
11. Utan tillstånd utfodra djur, lägga ut åtel eller vidta andra åtgärder för att locka/samla djur till vissa platser.
12. upplåta korttidsjakt inom naturreservatet.
13. uppföra jaktorn och jaktpass med undantag av enklare jaktpass av naturmaterial men sikt- och skjutgator får inte röjas.

B Föreskrifter enligt 7 kap 6 § miljöbalken om förpliktelser för ägare och innehavare av särskild rätt till fastigheter att tåla visst intrång.

Markägare och innehavare av särskild rätt till marken förpliktigas tåla att följande anordningar utförs och åtgärder vidtas för att tillgodose syftet med reservatet:

1. utmärkning av reservatet, uppsättning av informationstavlor samt anläggning och underhåll av leder och andra anläggningar för friluftslivets behov
2. skötsel av naturreservatet som kan inkludera borttagning av vissa träd och sk naturvårdsbränning
3. undersökningar för uppföljning av skötselplanen och reservatets syfte

C Föreskrifter enligt 7 kap 30 § miljöbalken om rätten att färdas och vistas inom reservatet samt om ordningen i övrigt inom reservatet.

I naturreservatet är det förbjudet att:

1. skada växande eller döda – stående eller omkullfallna – träd, stubbar och buskar
2. framföra motordrivna fordon, gäller både barmark och snötäckt mark, med följande undantag
 - transportera ut älg, björn, större hjortvilt eller vildsvin med fordon som ger skador på mark eller vegetation.
 - framföra skoter på markerade skoterleder då marken är snötäckt
 - i sjukvårds-, polis- eller räddningsärenden.
3. beträda branten på Djurmo klack under perioden 15 mars till 31 juli enligt bifogad karta.

Utan tillstånd från Gagnefs kommuns miljö- och byggnadsnämnd:

4. gräva upp växter, plocka mossor, lavar och vedlevande svampar eller samla in djur (t ex insekter)
5. genomföra eller bedriva tävlingar, lägerverksamhet och andra större eller återkommande organiserade arrangemang.

Motiv till föreskrifter, undantag mm

A. I punkterna A1; A4; A5; A6; C1; C2; och C3 förbjuds sådana aktiviteter som kan störa den naturliga utvecklingen hos vegetationstyper och naturskogens växter och djur.

I punkt A2 förbjuds alla former av avverkningar och skogsskötselåtgärder, vilket är en förutsättning för att områdets värden ska bibehållas. Denna

föreskrift innebär att bestämmelserna i skogsvårdslagen och Skogsstyrelsens föreskrifter om bekämpning av skadeinsekter och tillvaratagande av skadad skog ej ska gälla inom naturreservatet. Uppkommer insektskador på skog i anslutning till reservatet som en följd av att åtgärder för insektsbekämpning inte vidtagits inom reservatet ska frågan om ersättning bedömas enligt skadeståndsrättsliga regler

Punkt A 7 reglerar var jaktförbud råder inom reservatet. Klacken är en omtyckt utsiktspunkt där jaktförbud bör råda. Vandrare längs med det utmärkta vandringslederna ska kunna vandra obehindrat trots jaktsäsong. Vid organiserad jakt som älgjakt eller drevjakt skall detta informeras om vid de två informationstavlorna vid Djurmo klack och på vägen mellan Sifferbo och Gröntuv

Punkt A 8 se Punkt C 3

Punkt A 9 bedriva jakt på fågel. De reservat som bildades 1998-02-11 har fått bidrag med stöd av EU:s LIFE-fond. I ansökan angavs som naturvärde förekomst av bla. fåglarna tjäder och orre. Stiftelsen Gagnefs Naturvårdsfond som var ansvarig för LIFE ansökan har uttryckt att jakt på fågel inte ska få förekomma i reservatet. Vid en intresseavvägning mellan särintressena jakt, friluftsliv och Stiftelsen Gagnefs Naturvårdsfond:s önskemål har ett beslutet om förbud mot jakt på fågel övervägt. Detta medför att bestämmelserna om jakt på fågel blir lika i alla kommunala reservat.

Övrig jakt bedrivs enligt jakttabell.

Punkt A10 reglerar fällfångst. Utgångspunkten bör vara att endast tillåta jakt med fällor om det finns skäl att reglera specifika arter. Bland annat risken för att den ovanliga lavskrikaån kan fastna i fälla för mård är ett starkt motiv för ett förbud. Utestående fällor minskar också upplevelsen av ett "orört" område och kan upplevas negativt av friluftslivet.

Punkt A11 förbjuder utfodring och åtling, vilket motiveras med att detta medför att djur koncentreras till området kring utfodringsplatsen. Lokalt skadas vegetationen vid foderplatsen genom tramp, foderspill, en viss gödsling av marken, samt ett ökat betestryck på unga lövträd i området. Detta är inte önskvärt inom naturreservatet. Det är dock tillåtet att lämna kvar den urtagna räntan efter skjutet vilt liksom att mata fågel. Det är också tillåtet att sätta ut saltsten.

Punkt A12 förbjuder upplåtelse av korttidsjakt. Jaktutövarna inom naturreservatet ska ha en ingående kunskap om områdets naturvärden och skyddsbehov samt vilka hänsyn som behöver tas vad gäller bl.a. jaktens omfattning och utövning. Jaktgäster accepteras endast om de medföljer nyttjanderättsinnehavare – d v s de ska bedriva jakt tillsammans.

Punkt A13 rör anläggningar för jaktens utövande. Sådana minskar påtagligt upplevelsen av ett "orört" område. I naturreservatet är det önskvärt att låta vegetationen utvecklas fritt till naturliga slutna skogsbestånd och siktröjningar motverkar detta mål. Nya jaktpass ska därför placeras och

utformas på ett sätt så att de ej kräver nya siktgator. Undantag medges för enklare jaktpass som till material och utförande är anpassat till platsen och "smälter" in i naturen. Materialet ska utgöras av dit transporterade smala trästammar. Taköverbyggnad får under jakten bestå av en presenning men denna får ej permanent vara kvar i skogen. Jaktorn får inte uppföras, dock får gamla torn stå kvar om de underhålls.

B Punkterna B1 – B3 medger att vissa åtgärder får vidtas i reservatet om tillsynsmyndigheten bedömer att nyttan med dessa åtgärder är avsevärd. Information om reservatet samt anläggningar för friluftslivet bedöms idag ofta som högst angeläget för att tillmötesgå det rörliga friluftslivet. Forskning och uppföljning ingår som en naturlig del i reservat av denna karaktär.

C Punkterna under C inskränker allmänhetens nyttjande av området. Skogens träd är grunden för reservatets värde och får inte skadas. Matsvamp och bär får givetvis plockas i reservatet.

Fordonstrafik utanför skogsbilvägen eller skoterleden skulle utgöra en allvarlig störning och medföra slitageskador.

Punkt C3. Pilgrimsfalk, som är en rödlistad art, har häckat i bergsbranten på Djurmo klack i ett flertal år. Under häckningstiden är falken känslig för störning och därför är bergsbranten avstängd för allmänheten. Om häckning något år skulle ske på annan plats kan beslut om tillfälligt beträdnadsförbud fattas av Gagnefs kommun med stöd av 7 kap 12 § miljöbalken.

Under häckningen har bergsbranten varit avstängd för allmänheten genom beslut från länsstyrelsen. Föreskriften underlättar ett genomförande av avspärning.

Punkt C4. Förekomsten av ett flertal värdefulla, ofta rödlistade, organismer motiverar skydd mot sådan plockning och insamling som kan inverka menligt på berörda populationer. Det är dock angeläget att undersökningar och insamlingar som förbättrar kunskapen om reservatets organismvärld kan ske. Normalt bör sådana undersökningar kunna medges under förutsättning att de har ett allmänt intresse, att undersökningsmetoden inte orsakar bestående skada och att resultaten tillgängliggörs.

Punkt C5. Fler besökare i reservatet är normalt positivt. Olika organiserade arrangemang kan dock, om de bedrivs i olämplig omfattning, på olämpligt sätt, på olämplig plats eller under olämplig tid, störa andra besökare och negativt påverka naturmiljön. För att kunna inrikta den organiserade verksamheten till en hållbar och miljöanpassad sådan, krävs därför tillstånd av Gagnefs kommun. Gagnefs kommun kan då ställa villkor och anvisa passande plats etc.

Det är tillåtet att tälta i reservatet och att elda under förutsättning att man tar hänsyn och inte stör häcknings- och spelplatser och inte skadar växande eller döda träd. Vill man inte ta med sig egen ved går det bra att plocka torra

kvistar från marken eller bryta torrgrenar från växande träd utan att de skadas. Däremot får man inte elda med delar av torrakor och stubbar eller liggande döda träd, så kallade lågor.

Upplysningar

Dispens från föreskrifter mm

Om det finns särskilda skäl får Gagnefs kommuns miljö- och byggförvaltningen eller länsstyrelsen med stöd av 7 kap 7 § MB medge tillstånd eller dispens från meddelade föreskrifter för naturreservatet. Föreskrifterna utgör inget hinder för de åtgärder som behövs för skötsel och förvaltning av reservatet samt för underhåll och skötsel av kraftlinjen och röjning av ledningsgatan.

Kungörelse

Beslutet kungörs på det sätt som gäller för författningar i allmänhet. Beslutet delges sakägarna enligt sändlista med delgivningskvitto.

Föreskrifterna för allmänheten under avdelning C med stöd av 7 kap 30 § miljöbalken träder i kraft omedelbart, även om beslutet överklagas.

Överklagan

Beslutet kan överklagas till regeringen, Miljödepartementet, se bilaga 4.

Beslutande

Beslutet har fattats av Gagnefs kommuns miljö- och byggnadsnämnd.

Bilagor:

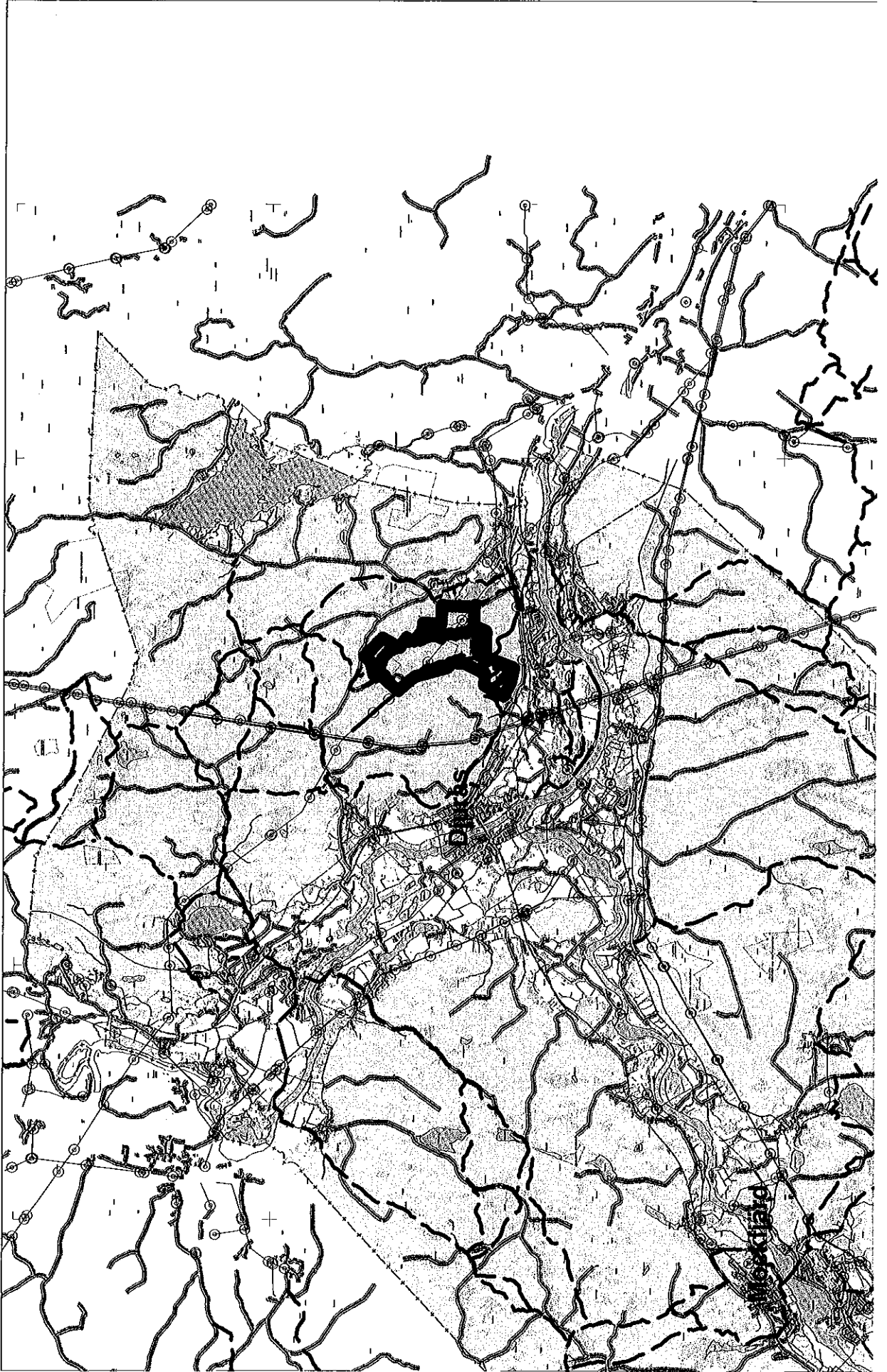
Bilaga 1 Översiktskarta

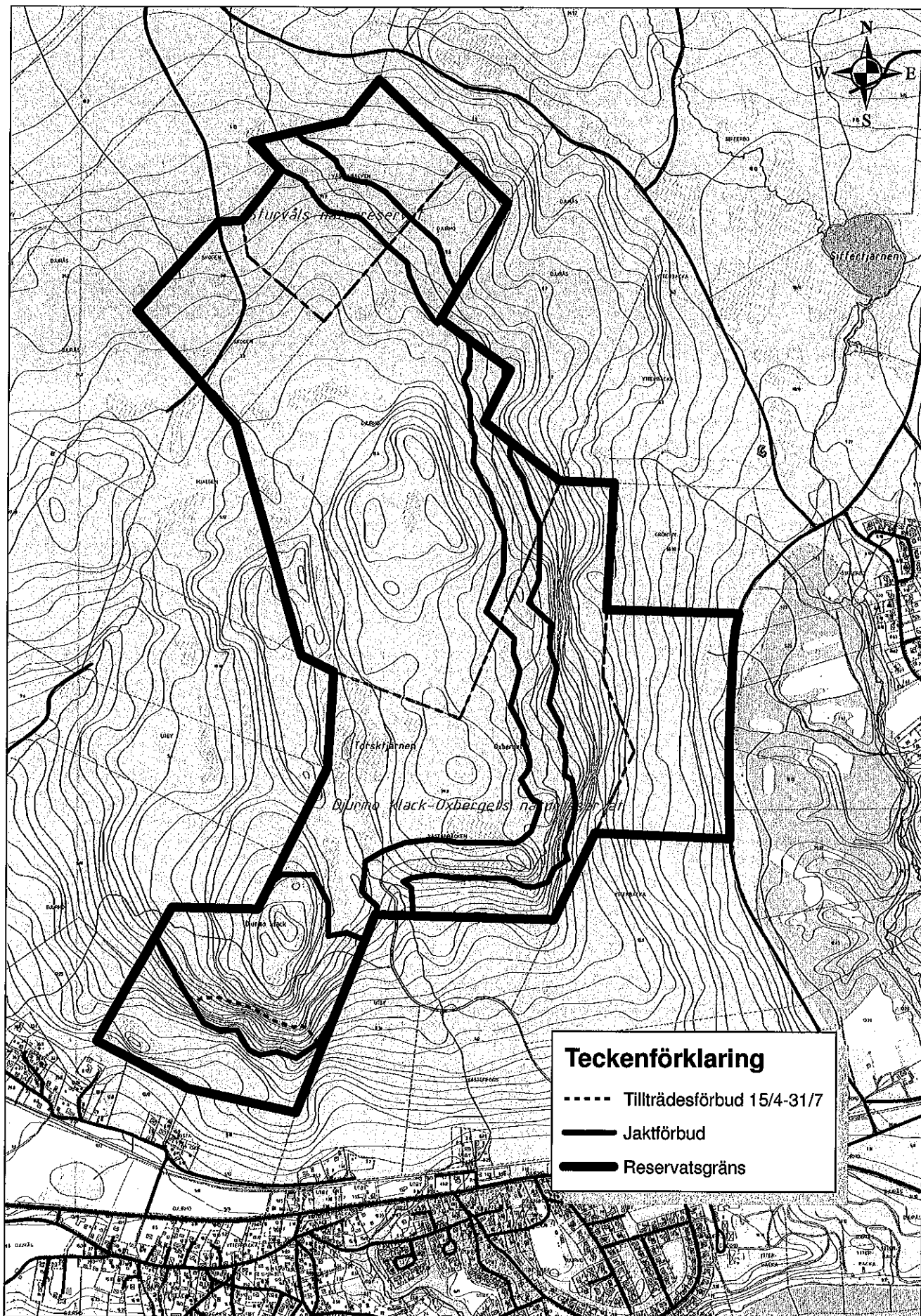
Bilaga 2 Beslutskarta

Bilaga 3 Besvärshänvisning (markägare och sakägare)

Sändlista

(Sändlistan borttagen i webbversionen)





0 195 390 780 Meter 1:10 000

BILAGA 3 - BESVÄRSHÄNVISNING

Hur man överklagar miljö- och byggnadsnämndens beslut

Om Ni inte är nöjd med miljö- och byggnadsnämndens beslut kan Ni överklaga skriftligt hos Länsstyrelsen i Dalarnas län.

OBS! Överklagandet skall dock lämnas/skickas till:

**Gagnefs kommun
Miljö- och byggnadsnämnden
785 80 Gagnef**

Av överklagandet skall framgå vilket beslut som överklagas genom att Ni t.ex. anger ärendets diarienummer eller paragraf i protokollet.

Ange även varför Ni anser att beslutet är oriktigt och vilken ändring Ni vill ha. Bifoga handlingar eller annat som Ni anser stöder Er uppfattning.


Underteckna skrivelsen och uppge namn, adress och telefonnummer.

Miljö- och byggnadsnämnden måste ha fått Er skrivelse med överklagandet **inom 3 veckor** från den dag Ni fick del av beslutet.

Om sista dagen för överklagande infaller på lördag, söndag eller helgdag räcker det att besvärshandlingen kommer in nästa vardag.

Kommer skrivelsen in för sent skall den avvisas (om inte särskilda skäl som beskrivs i 24 § förvaltningslagen finns).

Skötsel­föreskrifter för naturreservatet Djurmoklack



Innehållsförteckning

Skötselöreskrifter för naturreservatet Djurmoklack.....	1
1 Beskrivningsdel.....	3
1.1 Administrativa data.....	3
1.2 Historisk och nuvarande markanvändning.....	3
1.2.1 Skogsmark.....	3
1.2.2 Jakt.....	3
1.3 Beskrivning av området.....	3
1.3.1 Geovetenskap.....	3
1.3.2 Biologi.....	4
1.3.3 Kulturhistoria.....	4
1.3.4 Friluftsliv.....	4
2 Plandel.....	5
2.1 Syfte med naturreservatet.....	5
Biologisk mångfald.....	5
Friluftsliv.....	5
Syftet ska nås genom	5
2.2 Prioritering mellan bevarandevärden.....	5
2.3 Skötselområden med kvalitetsmål och åtgärder.....	5
Beskrivning av området.....	5
Omfattar både de naturskogsartade delarna och de avverkade delarna.....	5
Kvalitetsmål och gynnsam bevarandestatus.....	5
Skötselåtgärder.....	5
Skötselområde 2, alla myrområden. Våtmarksområden med fri utveckling.....	5
Beskrivning av området.....	5
Kvalitetsmål och gynnsam bevarandestatus	6
Skötselåtgärder.....	6
Skötselområde 3: Friluftsliv	6
Beskrivning.....	6
Kvalitetsmål.....	6
Skötselåtgärder.....	6
Löpande skötsel.....	6
Besökare till reservatet	6
Vindskyddet på Djurmo klack.....	6
Gränsmarkering.....	6
2.4 Jakt och fiske.....	6
3 Dokumentation och uppföljning.....	7
Dokumentation.....	7
Uppföljning	7
Kvalitetsmål.....	7
Övriga skötselåtgärder.....	7
4 Revidering av skötselplanen	7
5 Sammanfattning av planerade skötselåtgärder.....	7

1 Beskrivningsdel

1.1 Administrativa data

Namn	Djurmoklack
Natura 2000-beteckning	2000SE0620176 Sturvål SE0620227 Djurmo klack- Oxberget
Län	Dalarna
Kommun	Gagnef
Arealer (enl VicNatur)	
Totalt	236 ha
Skogsmark enl vägkartan	200 ha
Bergsbrant	35 ha
Vatten	1 ha
Bebyggelse och anläggningar	Kraftledning Slogbod på Djurmo klack Skoterled

1.2 Historisk och nuvarande markanvändning

1.2.1 Skogsmark

Laga skiftet beslutades 1804 och genomfördes 1806 – 1812 i Floda socken och 1811 – 1817 i Gagnefs socken. Skiftesdelningen fortsatte dock och resulterade i den omarrondering i Gagnefs socken som slutfördes i slutet av 1990-talet.

Generellt sett har det moderna skogsbruket varit påfallande effektivt i kommunen. Därför är det ett rent undantag med ett så stort naturskogspräglat område som naturreservatet vid Djurmo klack, trots att det även där ingår mindre hyggesytter och en kraftledningsgata. Skogen är ingalunda opåverkad i reservatet utan den har utsatts för uttag av virke för husbehov, ved, kolved mm och skogsbete från fåbodarna. I reservatet kan man ändå träffa på tallar med mer än 270 år på nacken.

1.2.2 Jakt

När det gäller jakt har den nu spelat ut sin roll för folkförsörjningen. Trots det är den mycket viktig för dagens jägarkår.

1.3 Beskrivning av området

1.3.1 Geovetenskap

Djurmo klack är ett så kallat flyggberg där branten som är mot Dalälven och Sifferbo har eroderats fram av isrörelserna i dalgångarna. Reservatet ligger i ett höglänt granitområde med tunna jordlager uppe på bergklackarna där också berget går i dagen på många ställen.

1.3.2 Biologi

Det biologiska värdet är knutet till den naturskogsartade bergslagsbarrskog som utmärker reservatet. Trots påverkan från den länge kvardröjande fåbod- och kolningsepoken står det fortfarande kvar tallar äldre än 270 år. Kuperingen, myrarna och Torsktjärn bidrar till variationen och de fina förutsättningarna för t ex tjäder. På den norra sluttningen av klacken ökar bördigheten mot norr från mager tallskog på klacken till granskog på bördig mark med mycket död ved i Sturvål.

På Djurmo klacks sydvästbrant häckar korp och pilgrimsfalk

Art	Vetenskapligt namn	
Svampar		
Doftskinn	<i>Cystostereum murraili</i>	NT
Gränsticka	<i>Phellinus nigrolimitatus</i>	NT
Rosenticka	<i>Fomitopsis rosea</i>	NT
Rynkskinn	<i>Phlebia centrifuga</i>	NT
Ullticka	<i>Phellinus ferrugineofuscus</i>	NT
Lunglav	<i>Lobaria pulmonaria</i>	NT
Violettgrå Tagellav	<i>Bryoria nadvornikiana</i>	NT
Fåglar		
Tretåig hackspett	<i>Picooides tridactylus</i>	NT
Pilgrimsfalk	<i>Falco peregrinus</i>	VU
Korp	<i>Corvus corax</i>	

Förekomst av rödlistade arter och signalarter, Kategorier:

1 Rödlistade arter enligt ArtDatabanken 2005. (RE)Försvunnen, (CR) Akut hotad, (EN) Starkt hotad, (VU) Sårbar, (NT) Missgynnad, (DD) Kunskapsbrist.

2 Signalarter enligt Skogsstyrelsen. (S1) Lågt signalvärde, (S2) Medelgott signalvärde, (S3) Högt signalvärde.

1.3.3 Kulturhistoria

Djurmoklack naturreservat ligger nära bebyggelse med starka jordbrukstraditioner. Spår av skogsbete kan fortfarande ses i reservatet. På Djurmo klack, en berömd utsiktspunkt, finns det 2 st. bronsåldersrösen från ca 800 talet.

Vandringslederna ingår i ett unikt och stort ledssystem som baseras på de gamla fåbodvägarna. Det bördiga området i Sturvål är troligen gammal inägomark.

1.3.4 Friluftsliv

Man kan räkna med att reservatet har stor potential för det framtida friluftslivet. Redan idag får många kontakt med reservatsområdet både sommar och vinter genom de väl utbyggda ledssystem som passerar området. Utsikten från den välbesökta klacken och slogboden är en tillgång liksom vandringsleden och strövstigarna och skoterleden genom reservatet.

2 Plandel

2.1 Syfte med naturreservatet

Biologisk mångfald

Syftet är att bevara områdets naturtyper och växt- och djurliv i naturlig utveckling och därför skydda det från hydrologiska ingrepp, skogsbruk, vägbyggen och exploateringar av negativ betydelse.

Friluftsliv

Tillvarata och underlätta möjligheterna till besök och naturupplevelser i reservatet.

Syftet ska nås genom

- att området lämnas till fri utveckling, där avverkning av enstaka träd för att gynna friluftsliv, naturvård eller kulturvård ska kunna ingå som en naturlig del i skötseln. Om det blir aktuellt ska även naturvårdsbränning kunna utföras.
- information om reservatet

2.2 Prioritering mellan bevarandevärden

Reservatet har stora möjligheter att utveckla både de biologiska värdena och värden för friluftsliv utan att konflikter ska behöva uppkomma. Om nya leder eller anläggningar planeras ska de anpassas så att de inte inkräktar för mycket på de biologiska värdena.

Det motorburna friluftslivet bör inte ta i anspråk ytterligare delar av reservatet.

2.3 Skötselområden med kvalitetsmål och åtgärder

Skötselområde 1, all skog i reservatet utom en detaljtätgård under skötselområde friluftsliv. Skog med fri utveckling

Beskrivning av området

Omfattar både de naturskogsartade delarna och de avverkade delarna

Kvalitetsmål och gynnsam bevarandestatus

Naturskog, vilket naturligtvis kommer att ta lång tid i de avverkade delarna

Skötselåtgärder

Fri utveckling som kommer att förstärka naturskogskaraktären.

Naturvårdsbränning kan bedömas som önskvärd för någon del av detta stora reservatsområde.

Skötselområde 2, alla myrområden. Våtmarksområden med fri utveckling

Beskrivning av området

Från slutet av skogsbilvägen på Djurmo klack och mot Torsktjärn går en dalgång med ett ekologiskt viktigt kärrstråk med gräs, starr.

Kvalitetsmål och gynnsam bevarandestatus
Oskadade våtmarker.

Skötselåtgärder
Fri utveckling.

Skötselområde 3: Friluftsliv

Beskrivning

Här finns goda möjligheter för friluftsliv både via det väl organiserade ledsystemet och fria strövtåg genom obrutna skogar. Det finns både en slogbod, vandringsleder och en skoterled genom reservatet. Se skötselkartan.

Kvalitetsmål

Det är gynnsamt tillstånd när följande kvalitetsmål

- Slitaget längs lederna inte blir för omfattande
- Trafiken med motorfordon begränsas till snöskoter längs skoterleden

Skötselåtgärder

Löpande skötsel

Vandringslederna bör även fortsättningsvis skötas av Friluftsfrämjandet i Gagnef och strövstigarna av Naturskyddsföreningens Gagnefskrets. För skötsel av kraftledningen och kraftledningsgatan ansvarar innehavaren av koncesionsrätten

Besökare till reservatet

Besökare ska i första hand hänvisas till vägslutet vid Djurmo klack alternativt där vandringsleden skär vägen mellan Sifferbo och Gröntuv. Där finns skyltställ och möjlighet för några bilar att parkera.

Vid järnvägsövergången i Sifferbo finns en hänvisningsskylt till Djurmo klack

Vindskyddet på Djurmo klack

Friluftsfrämjandet bör även fortsättningsvis ha ansvaret för slogboden.

Gränsmarkering

Ansvaret för målning av reservatsgränsen ligger på Stiftelsen Gagnefs Naturvårdsfond.

2.4 Jakt och fiske

Reservatsföreskrifterna innehåller restriktioner för jakt.

3 Dokumentation och uppföljning

Dokumentation

Förvaltaren ansvarar för att dokumentera alla nyskapande åtgärder och restaureringar. Förvaltaren ska även dokumentera underhållsåtgärder samt tillsyn av friluftsanläggningar.

Uppföljning

Kvalitetsmål

Uppföljning av de kvalitetsmål som angetts i skötselplan ska göras som underlag för utvärdering av om syftet med reservatet uppnås. Uppföljningen genomförs av Länsstyrelsen. Uppföljning av kvalitetsmål utförs av Länsstyrelsen inom ramen för uppföljning av skyddad natur vilket omfattar ett urval reservat med olika naturtyper.

Övriga skötselåtgärder

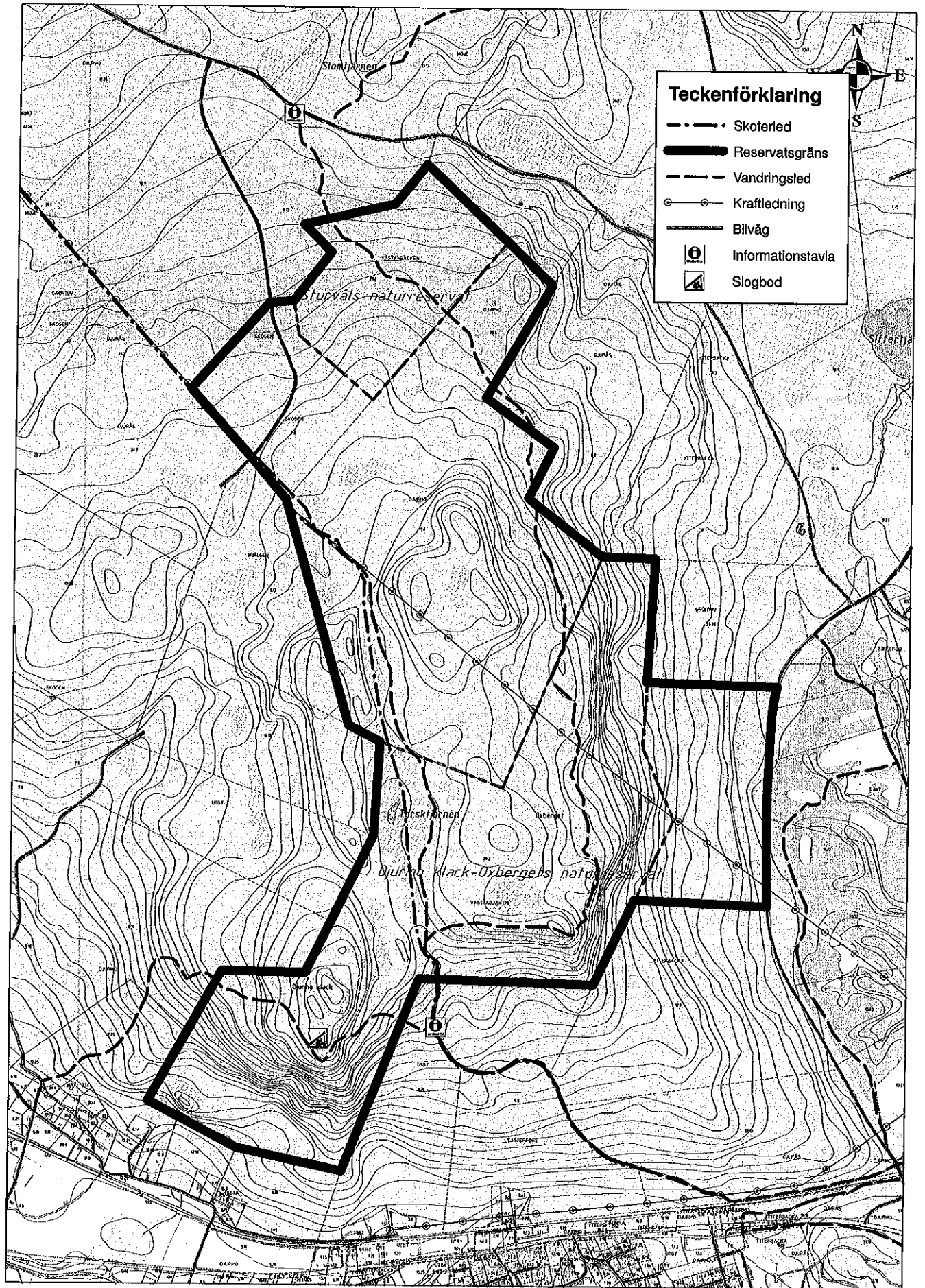
Förvaltaren ansvarar för att följa upp genomförda skötselåtgärder.

4 Revidering av skötselplanen

Skötselplanen gäller tills vidare och revideras då uppföljningen indikerar att behov finns, eller om skötselplanen i övrigt är inaktuell.

5 Sammanfattning av planerade skötselåtgärder

Skötselåtgärd		Utförare
Målning av vandringsled	2	Friluftsförbundet i Gagnef
Informationsskyltar		Länsstyrelsen
Bränning	3	Reservatsanslag
Uppföljning av skötselåtgärder		Stiftelsen Gagnefs naturvårdsfond
Uppföljning av kvalitetsmål		Länsstyrelsen



Teckenförklaring

- Skoterled
- Reservatsgräns
- Vandringsled
- Kraftledning
- Bilväg
- ⊙ Informationstavla
- ▲ Slogbod

0 250 500 1 000 Meter 1:10 000