



## BILDANDET AV NATURRESERVATET STORHÄLLA I GAGNEFS KOMMUN

Gagnefs kommuns kommunstyrelse förklarar med stöd av 7 kap. 4 § Miljöbalken (1998:808) ett område, som avgränsas med innerkanten av en streckad linje på bifogad karta (bilaga 1), som naturreservat.

För att tillgodose syftet med naturreservatet förordnar Gagnefs kommunstyrelse med stöd av 7 kap 5, 6 och 30 §§ Miljöbalken att nedan angivna föreskrifter ska gälla för naturreservatet.

### UPPGIFTER OM NATURRESERVATET

Namn	Storhälla
Kommun	Gagnef
Län	Dalarna
NVR id	2044608
Församling/socken	Dala-Floda
Fastighet	Bäckby 1:11
Rättigheter	-
Areal	16,9 ha
Förvaltare	Gagnefs naturvårdsfond

### SYFTE

Syftet med reservatet är att bevara och utveckla den biologiska mångfalden och främja det rörliga friluftslivet. Reservatet ska ge möjlighet till friluftsliv och rekreation i en barrnaturskog som lämnas för fri utveckling mot ett urskogsliknande tillstånd.

Syftet ska nås genom att:

- Informationstavlor om området sätts upp.
- Stigar sköts och markeras.
- Jakt tillåts endast under begränsad tid.
- Området skyddas mot skogsbruk.

### A. FÖRESKRIFTER MED STÖD AV 7 KAP 5 § MILJÖBALKEN OM INSKRÄNKNINGAR I RÄTTEN ATT FÖRFOGA ÖVER MARK OCH VATTENOMRÅDEN INOM RESERVATET

Utöver vad som gäller i övrigt är det förbjudet att

1. uppföra byggnad eller anläggning,
2. spränga, gräva, schakta, muddra, utfylla, tippa, dämna, dika, skyddsrika, eller på något sätt skada mark och vatten,

3. bedriva täktverksamhet,
4. anlägga mark- eller luftledning,
5. anordna upplag,
6. anlägga bryggor
7. avverka skog och utföra skogsvårdande åtgärder samt att upparbeta och ta bort dött träd eller vindfällor,
8. plantera in växter och djur,
9. jaga på annan tid än 1/10 – 1/3, jaga fågel samt bedriva jakt med fälla eller dyligt,
10. uppföra jaktorn eller siktröja för jakt,
11. tillföra mineraler, aska, skogsgödsla, sprida kalk (utan Länsstyrelsens tillstånd) eller använda kemiska och biologiska bekämpningsmedel,
12. framföra motordrivna fordon i terrängen, gäller både barmark och snötäckt mark, med följande undantag
  - transportera ut djur med fordon som inte ger skador på mark eller vegetation,
  - för tjänstemän i sjukvårds-, polis- och räddningstjänstverksamheten,
13. utfodra djur lägga ut åtel eller vidta andra åtgärder för att locka/samla djur till vissa platser, med följande undantag
  - att sätta upp saltsten.

Föreskrifterna utgör inget hinder mot de åtgärder som behövs vid skötsel och förvaltning av reservatet samt för att tillgodose ändamålet med reservatet.

## **B. FÖRESKRIFTER MED STÖD AV 7 KAP 6 § MILJÖBALKEN ANGÅENDE MARKÄGARES OCH ANNAN SAKÄGARES SKYLDIGHET ATT TÅLA VISST INTRÅNG**

Markägare och innehavare av särskild rätt till mark förpliktigas att tåla att följande anordningar utförs och att åtgärder vidtas för att tillgodose syftet med reservatet:

1. utmärkning av reservatet, uppsättning av informationstavlor, samt anläggningar och underhåll av leder och andra anläggningar för friluftslivets behov,
2. röjning av träd för att hålla strövstigar framkomliga och badplatser öppna,
3. undersökningar för uppföljning av skötselplanen och reservatets syfte.

## **C. FÖRESKRIFTER MED STÖD AV 7 KAP 30 § MILJÖBALKEN OM VAD ALLMÄNHETEN HAR ATT IAKTTA INOM RESERVATET**

Föreskrifterna under punkt C gäller även fastighetsägare och innehavare av särskild rätt till fastighet när de inte utnyttjar sin rätt att bruka fastigheten.

I naturreservatet är det förbjudet att

1. skada växande eller döda - stående eller kullfallna - träd och buskar. Det är också förbjudet att plocka eller gräva upp kärlväxter, mossor, lavar eller vedsvampar utan särskilt tillstånd,
2. framföra motorfordon i terrängen både på barmark och snötäckt mark,
3. elda på annat än angiven plats.

## **D. FÖRESKRIFTER MED STÖD AV 3 § FÖRORDNINGEN OM OMRÅDESSKYDD ENLIGT MILJÖBALKEN RÖRANDE NATURVÅRDSFÖRVALTNINGEN AV RESERVATET**

1. Gagnefs kommuns miljö- och byggnadsnämnd fastställer skötselplan för reservatets långsiktiga skötsel.
2. Naturvårdsförvaltare ska vara Gagnefs naturvårdsfond.

### **SKÄL FÖR BESLUTET**

#### **Det rörliga friluftslivet**

Storhälla är ett omtyckt utflyktsmål för befolkningen i Floda. Ett reservatsbeslut bevarar den äldre skogen och möjliggör friluftsliv.

#### **Biologisk mångfald**

Storhälla består av naturskog med tall och gran eller blandskog och ska utvecklas fritt mot urskogslignande förhållanden. Skogen är olikåldrig med stor andel döende eller döda träd med många rödlistade lavar och vedsvampar.

### **REDOGÖRELSE FÖR ÄRENDET**

#### **Motivering till beslutet**

Storhälla har stor betydelse för det rörliga friluftslivet och den biologiska mångfalden. Området utgör en för kommunen särskilt intressant naturtyp, barmaturskog med stor trädslagsblandning, som påverkas negativt av skogliga åtgärder.

Områdets natur- och friluftslivsvärden är sådana att de kräver ett omfattande och långsiktiga skydd för att bevaras och utveckla. Detta skyddsbehov utvecklas bäst genom bildandet av naturreservat. Med nämnda föreskrifter och bifogad skötselplan (bilaga 3) säkerställs områdets sociala, kulturella, estetiska och naturvetenskapliga värden.

Vid en avvägning mellan enskilda och allmänna intressen i enlighet med 7 kap 25 § miljöbalken finner kommunen att föreskrifterna inte går längre än vad som krävs för att syftet med skyddet ska tillgodoses.

Beslutet är förenligt med hushållningsbestämmelserna för mark och vattenområden enligt 3 kap. miljöbalken samt den kommunala översiktsplanen.

#### **Handläggning av ärendet**

Storhälla uppmärksammades tidigt för sina stora naturvärden och Skogsstyrelsen klassade delar av det som nyckelbiotop och naturvärde. Dessutom finns flera fornminnen i området. I samband med omarronderingen tillfördes området Storhälla Gagnefs kommun, ett beslut som har vunnit laga kraft. Motivet till att bilda ett kommunalt naturreservat är dels de stora naturvärdena, dels att det ligger nära Dala Floda och utgör ett omtyckt utflyktsmål.

#### **Upplysningar**

Storhälla uppmärksammades tidigt för sina stora naturvärden och skogsstyrelsen klassade delar av området som nyckelbiotop och naturvärde. Dessutom finns fler fornminnen i området. I samband med omarronderingen tillfördes området Storhälla Gagnefs kommun, ett beslut som har vunnit laga kraft. Motivet till att bilda ett kommunalt naturreservat är dels de stora naturvärdena, dels att området ligger nära Dala-Floda och utgör ett omtyckt utflyktsmål.

**Dispens från föreskrifter**

Om det finns särskilda skäl får kommunen med stöd av 7 kap 7 § miljöbalken medge dispens från meddelade föreskrifter för reservatet.

**Kungörelse**

Beslutet kungörs på det sätt som gäller för författningar i allmänhet.

Föreskrifterna enligt 7 kap 30 § miljöbalken träder i kraft omedelbart, även om beslutet överklagas.

**Överklagan**

Beslutet kan överklagas till länsstyrelsen, se bilaga 4

**Bilagor:**

1. Beslutskarta med koordinater
2. Skötselplan
3. Naturbeskrivning med bildbilaga
4. Hur man överklagar (blankett)



# STORHÄLLA

Bäckbyn 1:11

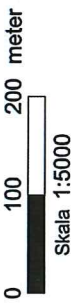
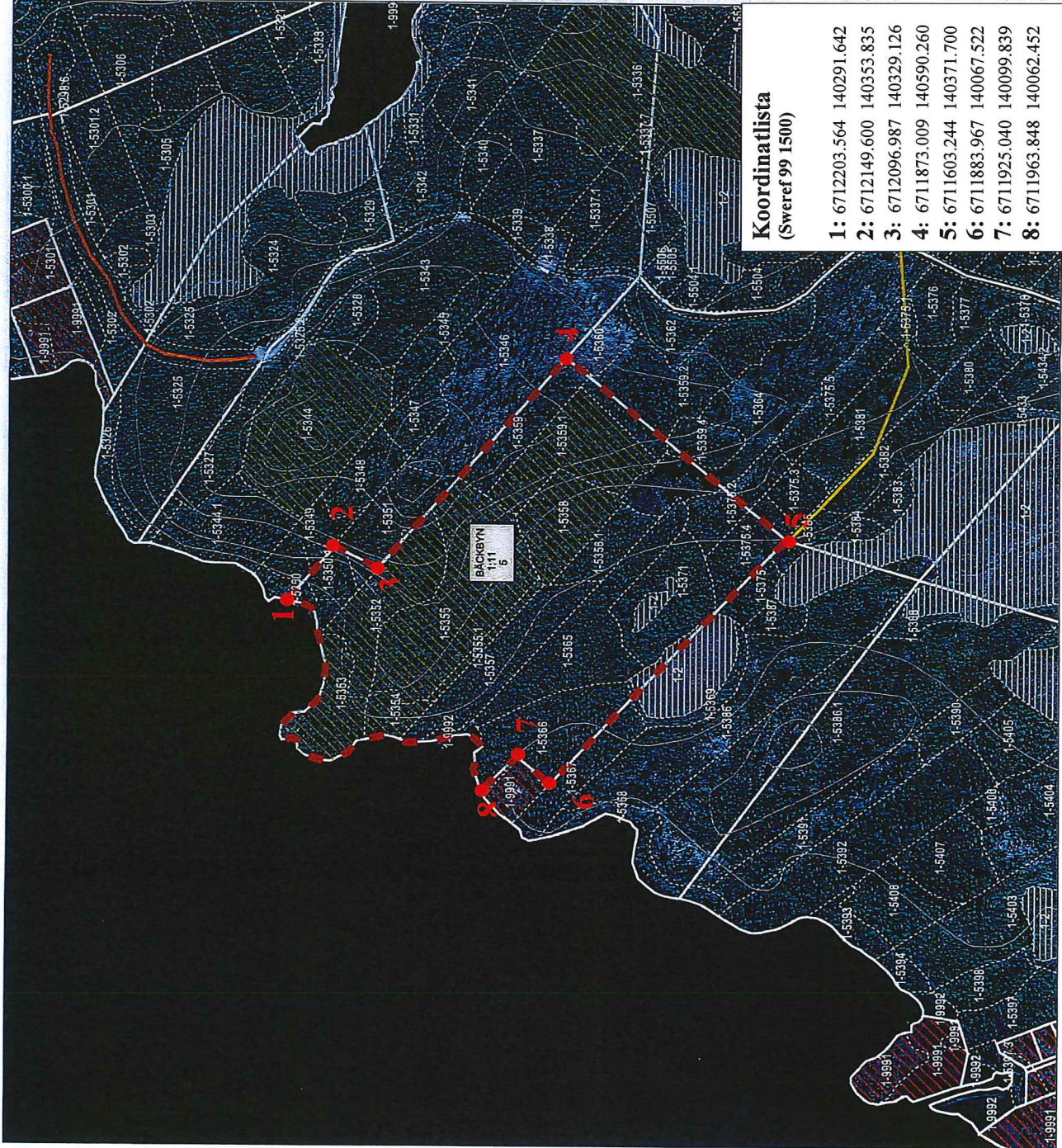
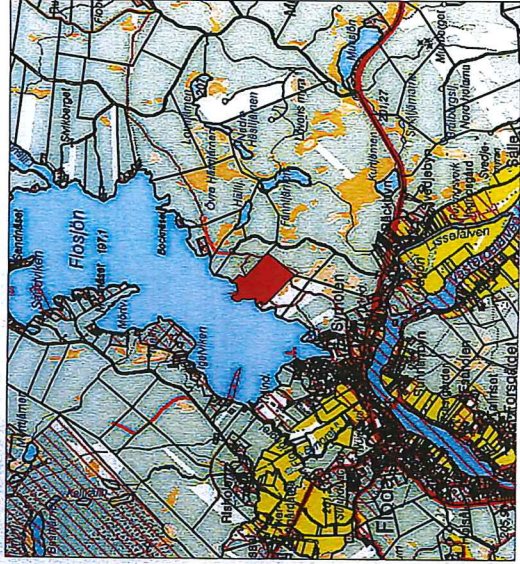
Ägare:

100.00 % GAGNEFS KOMMUN (336)

## Teckenförklaring



## Översikt





## Bilaga 2.

# SKÖTSELPLAN FÖR NATURRESERVATET STORHÄLLA, GAGNEFS KOMMUN

I naturreservatet Storhälla ska skogen lämnas för fri utveckling men stigarna ska skötas och hållas öppna vilket innebär att nedfallna träd får sågas av och föras åt sidan. I våtare partier behövs spänger längs stigen.

## INNEHÅLLSFÖRTECKNING

### I ALLMÄN BESKRIVNING

1. ADMINISTRATIVA DATA
2. FÖRESKRIFTER
3. ÖVERSIKTLIG BESKRIVNING

### II PLANDEL

1. DISPOSITION OCH SKÖTSEL AV MARK OCH VATTEN
2. ANORDNINGAR FÖR ALLMÄNHETEN
3. TILLSYN

## I ALLMÄN BESKRIVNING

### 1. ADMINISTRATIVA DATA - UPPGIFTER OM NATURRESERVATET STORHÄLLA

Namn: Storhälla.

Kommun: Gagnef.

Socken: Floda.

Läge: 1400 meter norr om Floda centrum, på östra sidan av Flosjön.

Kartblad: Vägkartan Vansbro 137.

Koordinaterna anges på bifogad karta (bilaga 1)

Gräns: Se beslutskarta.

Fastighet: Bäckbyn 1:11 skifte 5.

Naturvårdsförvaltare: Gagnefs naturvårdsfond.

Markägare: Gagnefs kommun.

Nyttjanderätt: Jaktarrende.

Areal: 16,9 ha.

Naturtyp: Barrskog

Landskapstyp: Västlig taiga.

Naturgeografisk region: Sydlig boreala kuperade området.

Skyddsmotiv: Värdefull naturskogsmiljö med skyddsvärda lavar, mossor och vedsvampar.

Området är viktigt för friluftslivet och det finns badplats och stigar. Flera fornminnen är registrerade.

Skyddsföreskrifter, dispensabla, indispensabla samt för skogsmarken.

Befintliga anläggning: Vandringsled.

Planerade anläggning: Informationstavlor

## 2. GRUNDEN FÖR BESLUTET SAMT FÖRESKRIFTER (Se reservatsbeslutet)

## 3. ÖVERSIKTLIG BESKRIVNING AV BEFTINTLIGA FÖRHÅLLANDEN

### 3.1 Naturförhållanden

Reservatet ligger öster om Flosjön och till stor del i en västsluttning ner mot sjön. Omkring 100 år gammal barrskog dominerar, främst gran eller blandskog av gran och tall med inslag av lövträd. Död ved finns i riklig mängd både stående och liggande, framförallt i norra delen. I södra delen finns sumpskog. Förhållandena ger goda förutsättningar för vedsvampar, lavar och mossor.

### 3.2 Kulturhistoriska förhållanden

Storhälla har en lång historia med fem utpekade fornyfynd, bland annat boplats vid sjön, minnesmärke på stora hällen, flera röjningsrösen samt fossila åkrar, odlingsytor, terrasser och en gammal stenmur. Dessa är inte daterade närmare i ålder.

### 3.3 Nuvarande markanvändning

Friluftsområde med stigar och badstrand. Större delen av området är inte skogsbrukat i sen tid med undantag av ett skifte i norra delen samt skogsmark runt reservatet som nyligen avverkats.

### 3.4 Tillgänglighet

Storhälla är lätt tillgängligt via bilväg där stig går från vändplan norr om reservatet. Det finns också stigar från Syrholen i Floda.

### 3.5 Anordningar för friluftslivet

Badstrand och märkta stigar samt skyltar i form av vägvisare finns liksom en livboj vid stora hällen. Informationstavla saknas.

### 3.6 Slitage- och störningskänslighet

Storhälla är inte känsligt för slitage med undantag av de sumpigare skogspartierna i södra delen. Besökare bör kanaliseras till lederna. Flera partier har så mycket döda nedrasade träd att det är svårt att ta sig fram.

### 3.7 Källuppgifter

Storhälla har blivit inventerad i samband med nyckelbiotopsinventering av Skogsstyrelsen. Den visade på höga naturvärden och en stor del av reservatet avgränsades som nyckelbiotop respektive naturvärde. Fornminnesinventeringar har utförts och registrerats av Riksantikvarieämbetet.



## II PLANDEL

### 1. DISPOSITION OCH SKÖTSEL AV MARK OCH VATTEN

#### 1.1 Övergripande mål

Att Storhälla ska utvecklas mot en urskogslignande barrskog med inslag av lövträd där svampar, lavar, mossor och fåglar knutna till denna miljö kan finna en fristad. Området är av stort värde för friluftslivet och det finns stigar i området samt badstrand.

#### 1.2 Generella riktlinjer och åtgärder

Storhälla lämnas för fri utveckling där naturen får sköta sig själv. Marken är ganska produktiv på flera platser och där dör granarna relativt snabbt. I luckorna växer det upp lövträd, särskilt asp som föryngrar sig via rotskott. Tallen kommer att på sikt missgynnas om det inte inträffar någon skogsbrand eller storm. Träd som rasar ner över stigar, den öppna platsen vid stora hällen och badstranden kapas av och förs åt sidan så inte friluftslivet hindras. Vid rasrisk från murkna träd på dessa platser kan träden kapas ned för att undvika olyckor.

##### 1.2.1 Hävd

Hävd av skogen ska ske endast för att hålla strövstigar framkomliga och badplatsen öppen.

##### 1.2.5.2 Jakt

Inom området är jakt tillåten under perioden 1/10 – 1/3 utom på fågel och vad som i övrigt föreskrivs i reservatsföreskrifterna. Dispens kan ske efter samråd med naturvårdsförvaltaren.

##### 1.2.5.4 Insektsangrepp

I en äldre naturskog där träd dör kontinuerligt uppstår vanligen inga allvarliga insektsangrepp beroende på naturliga predatorer som olika insekter och hackspettar. Eventuella åtgärder mot insektsangrepp ska ske i samråd med expertis på Länsstyrelsen och Skogsstyrelsen.

##### 1.2.6 Floravård

Inslaget av ett mindre parti ängsartad mark på själva stora hällen värnas genom naturligt slitage.

##### 1.2.7 Märkning av reservats gränser

Storhälla märks enligt svensk standard SIS 031522.

## 2. ANORDNINGAR FÖR ALLMÄNHETEN

### 2.1 Övergripande mål

Reservatet ska vara tillgängligt för allmänheten och allmänheten ska informeras om reservatet.

### 2.2 Riktlinjer och åtgärder

Utgående från målsättningen med reservatet ska stigar markeras i terrängen samt vägvisningspilar och informationstavlor sättas upp.

#### 2.2.1 Information

På lämpliga platser ska informationstavlor sättas upp. Betänkas bör att området kan nås från tre håll samt från sjön för dem som åker båt.



### 2.2.2 Leder och stigar

Stigarna som finns är vältrampade och får inte växa igen. Nedrasade träd kan sågas av och dras åt sidan. Vägvisningspilar kan också behövas.

### 3. TILLSYN

Kommunens naturvårdsfond ansvarar för skötseln av reservatet i samråd med kommunens miljö- och byggförvaltning. Ansvaret för tillsynen ligger på kommunens miljö- och byggförvaltning. Befintlig vandringsled genom området sköts av friluftsförbundet med bidrag från kommunen.