GAGNEF

FÖRDJUPAD ÖVERSIKTSPLAN BÄSNA

GRANSKNINGSVERSION FEBRUARI 2026

Kartbilagor

FÖP Bäsna

Innehållsförteckning

Inledning.....

Bilagor – Förutsättningar.....

A. Kultur och bebyggelse.....

B. Natur och friluftsliv.....

C. Leder.....

D. Vattenmiljö.....

E. Miljö, hälsa och säkerhet.....

F. Förbud farligt gods.....

G. Infrastruktur och kommunikationer.....

H. Befintliga vägar.....

I. Landsbygdsutveckling i strandnära lägen.....

Bilagor – Planförslag.....

J. Markanvändning.....

K.Framtida GC-vägar.....

Inledning

Kartbilagorna för Fördjupad översiktsplan (FÖP) Bäsna utgör ett samlat underlag som beskriver dagens förutsättningar i och omkring tätorten. Tillsammans ger de en helhetsbild av landskapet, natur- och kulturvärden, bebyggelsestruktur, riskfaktorer, infrastruktur samt vatten- och markanvändning. Kartorna visar både det befintliga läget och de strategiska förutsättningar som påverkar ortens långsiktiga utveckling.

Materialet är framtaget för att ge stöd i planerings- och analysarbetet och fungerar som ett gemensamt arbetsunderlag för tjänstepersoner, politiker och andra aktörer. Kartorna bygger i huvudsak på kommunens geodata, tematiska analyser och regionala samt nationella planeringsunderlag. Genom att samla dem i ett gemensamt dokument säkerställs att alla planeringsfrågor kan bedömas i sitt geografiska sammanhang.

Arbetet med översiktsplanering befinner sig samtidigt i en utvecklingsfas. I framtiden kommer kommunens översiktsplaneunderlag att digitaliseras och tillgängliggöras via en särskild webblösning. Syftet är att göra kartor och planeringsinformation mer interaktiva, uppdateringsbara och lättillgängliga – både internt och för allmänheten. Denna digitala plattform kommer på sikt ersätta statiska kartbilagor som dessa, men tills dess fungerar detta dokument som en samlad och aktuell presentation av nuläget i Bäsna.

2026-01-15

Linnéa Olhans
Geodatastrateg

Eric Larsson
Samhällsplanerare

GAGNEF

FÖRDJUPAD ÖVERSIKTSPLAN BÄSNA

GRANSKNINGSVERSION FEBRUARI 2026

Planerings-förutsättningar

Kartbilaga A

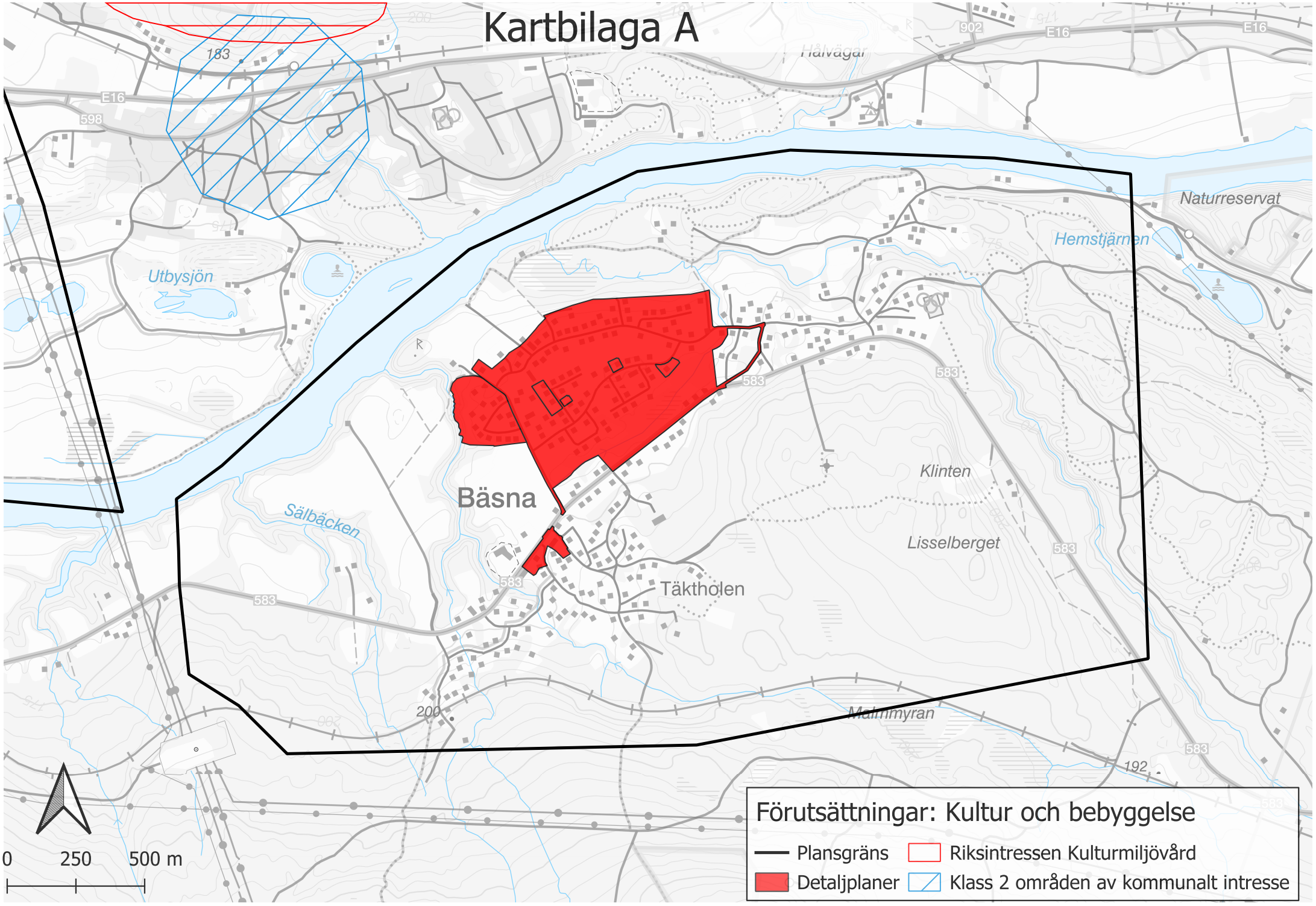

Kartbilaga B

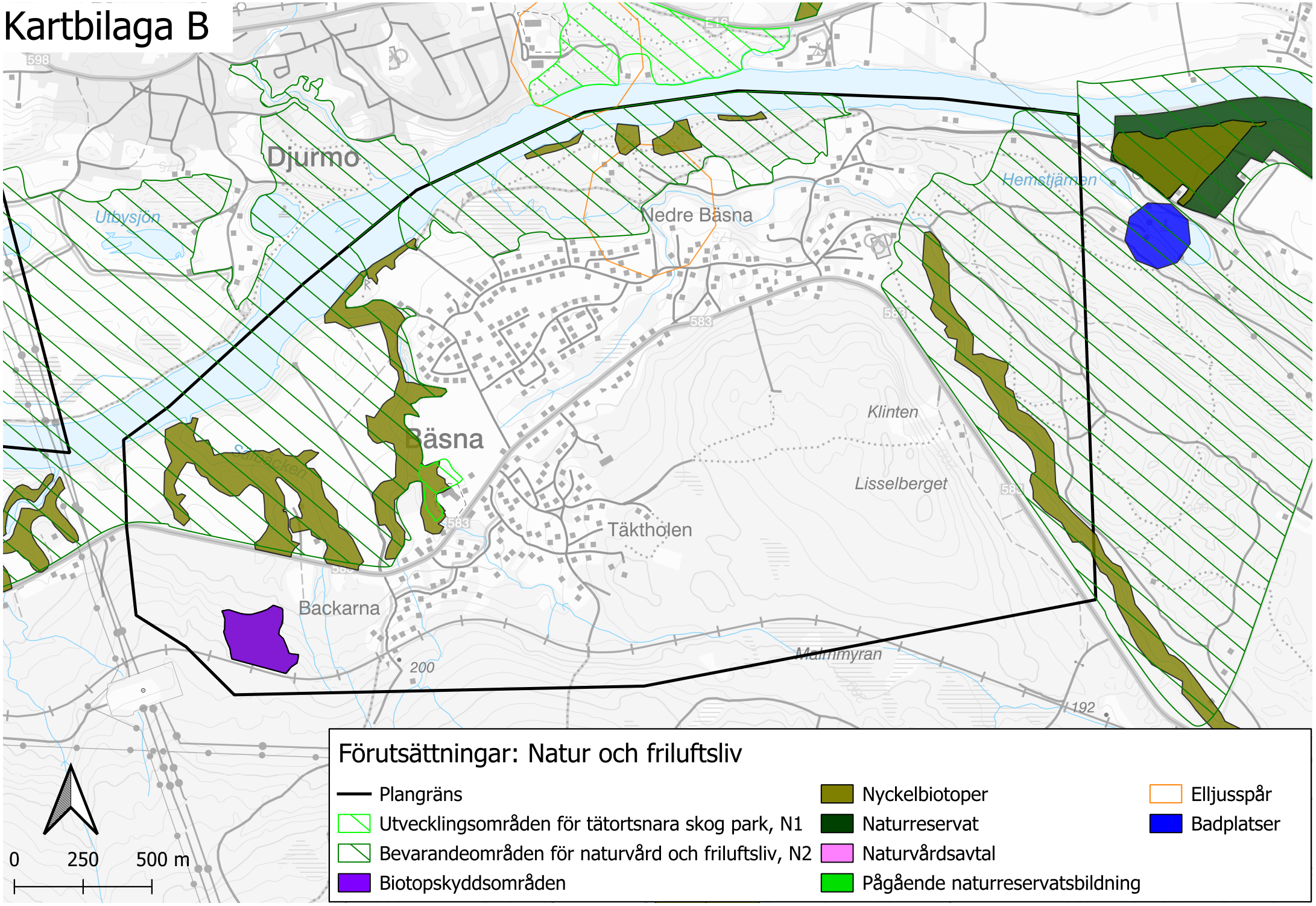

Kartbilaga C

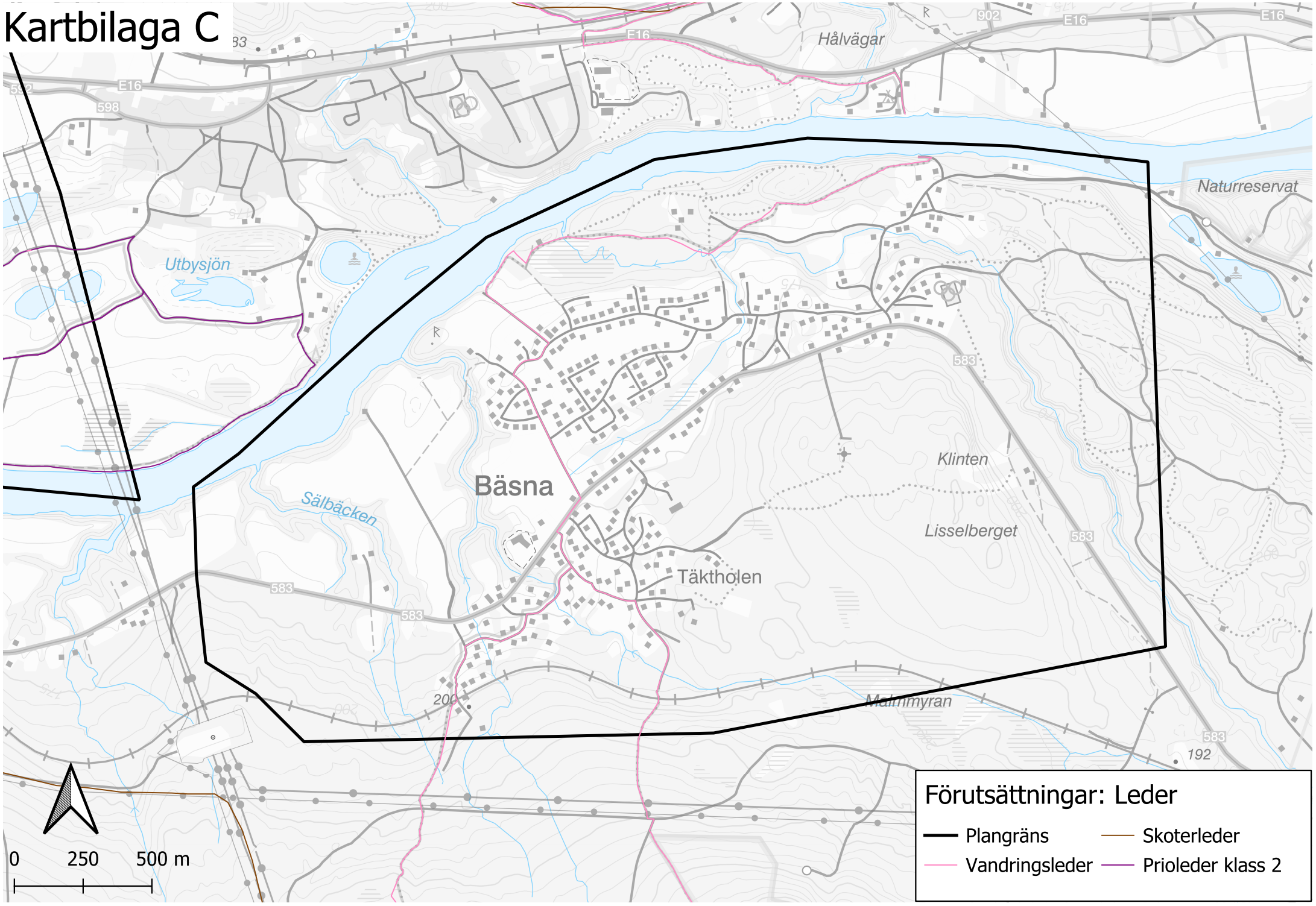

Kartbilaga D

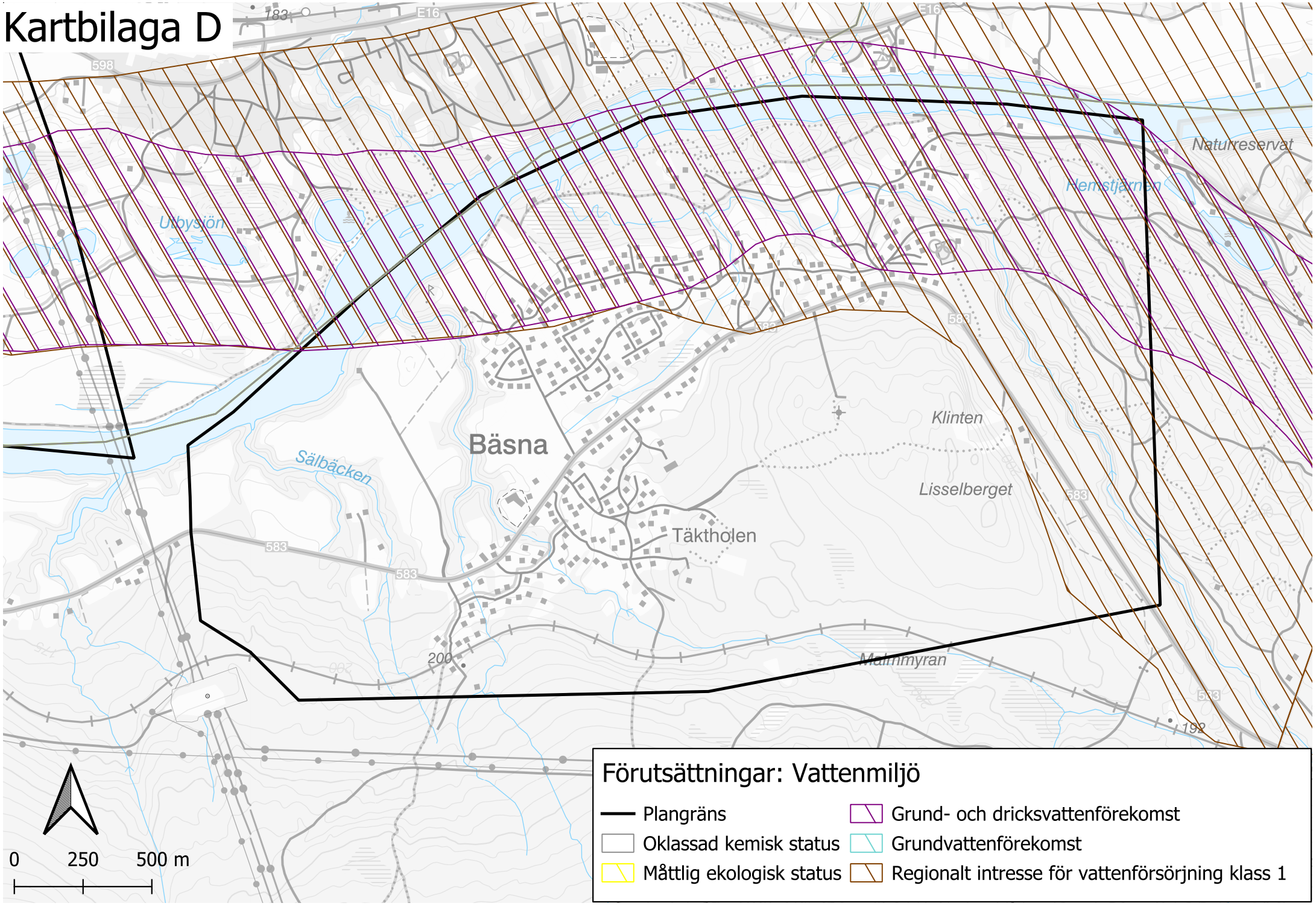

Kartbilaga E

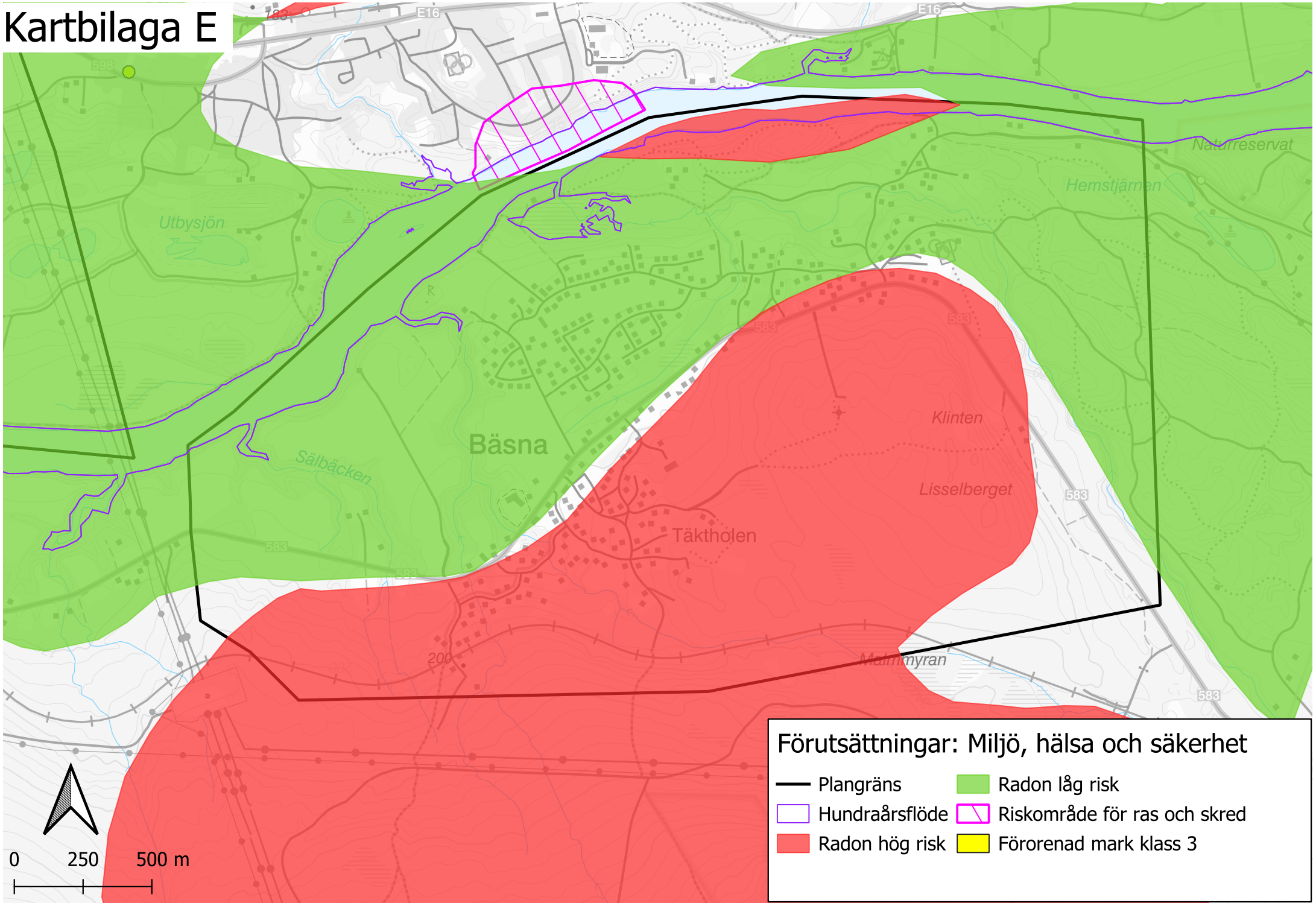

Kartbilaga F

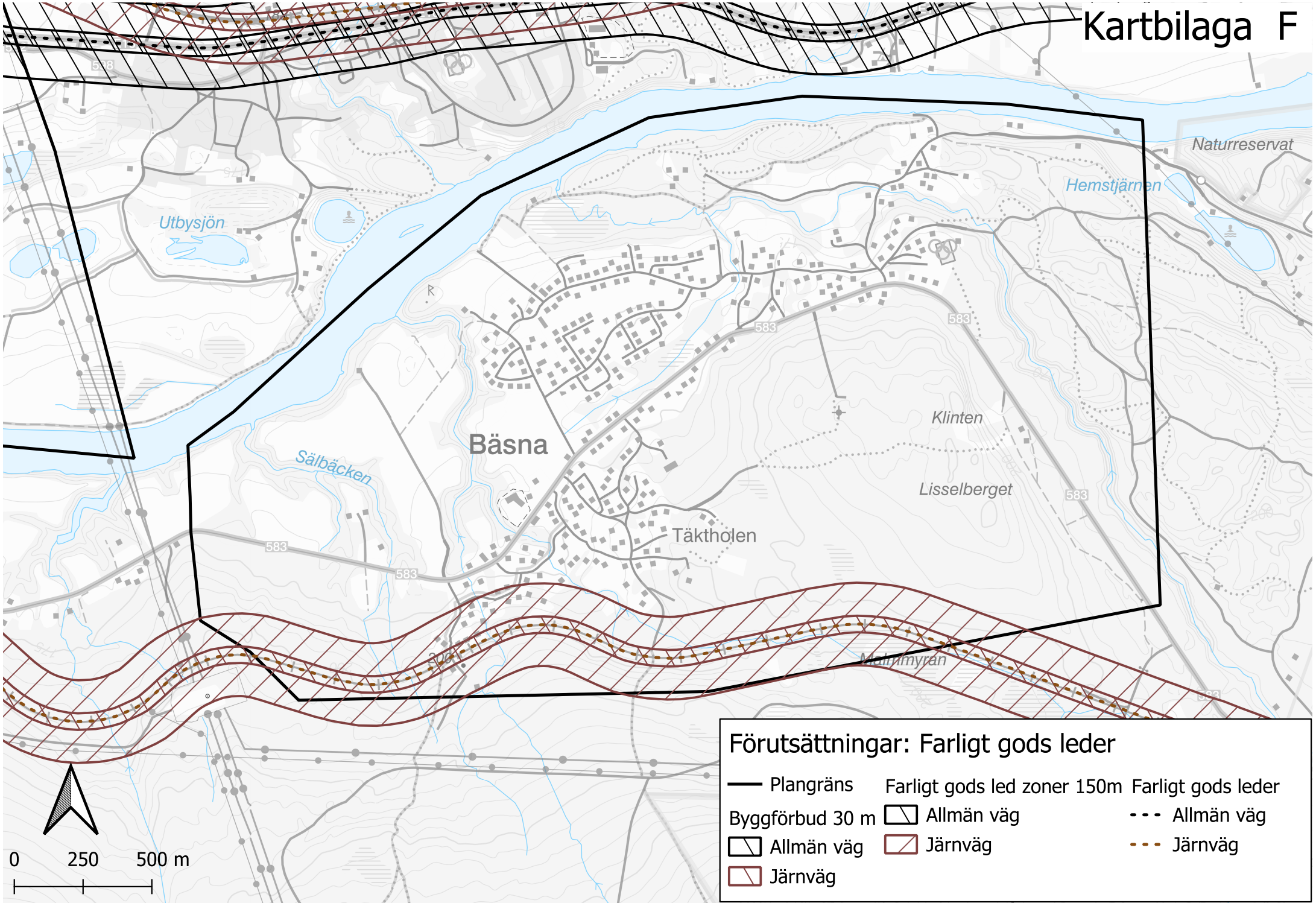

Kartbilaga G

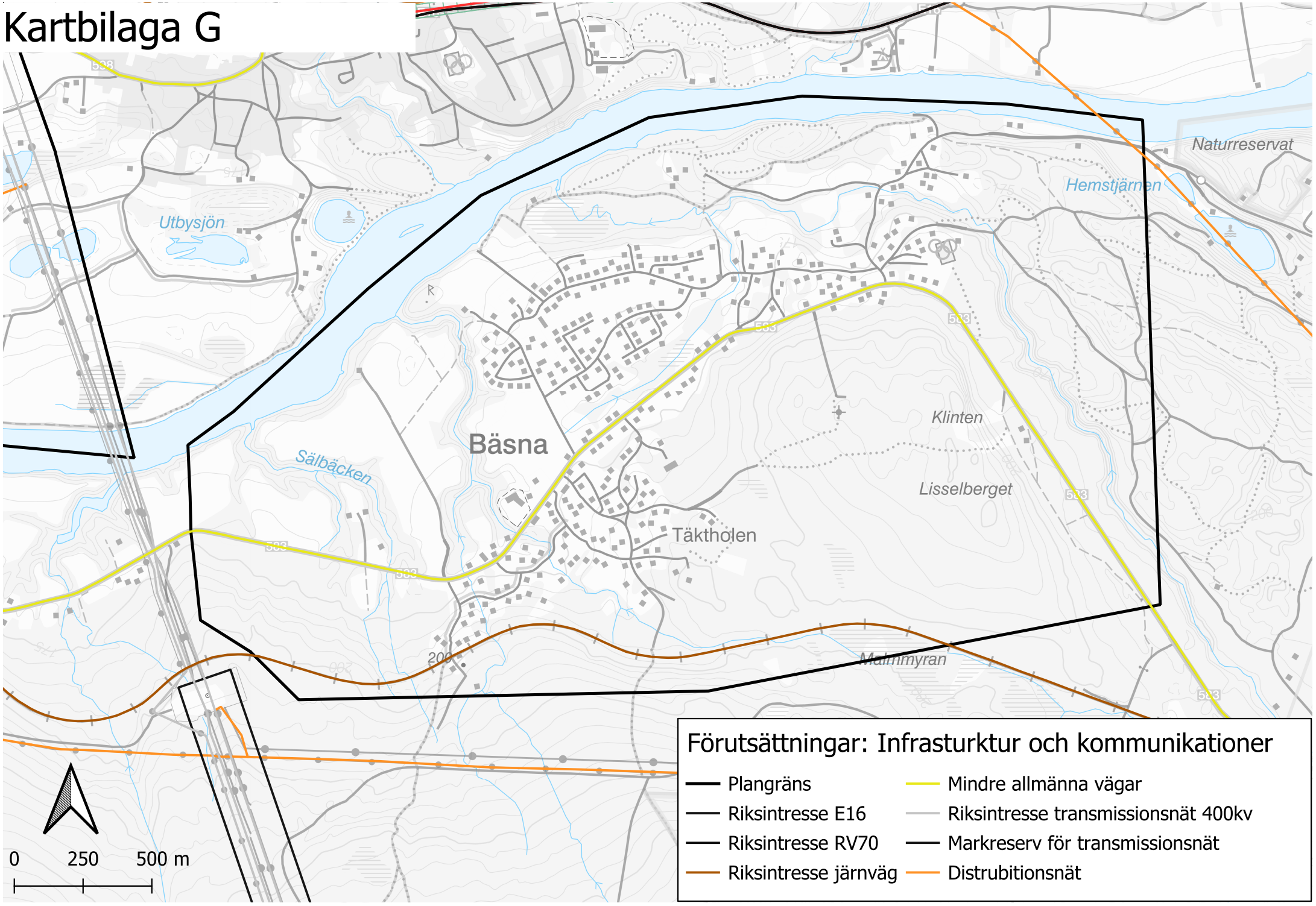

Kartbilaga H

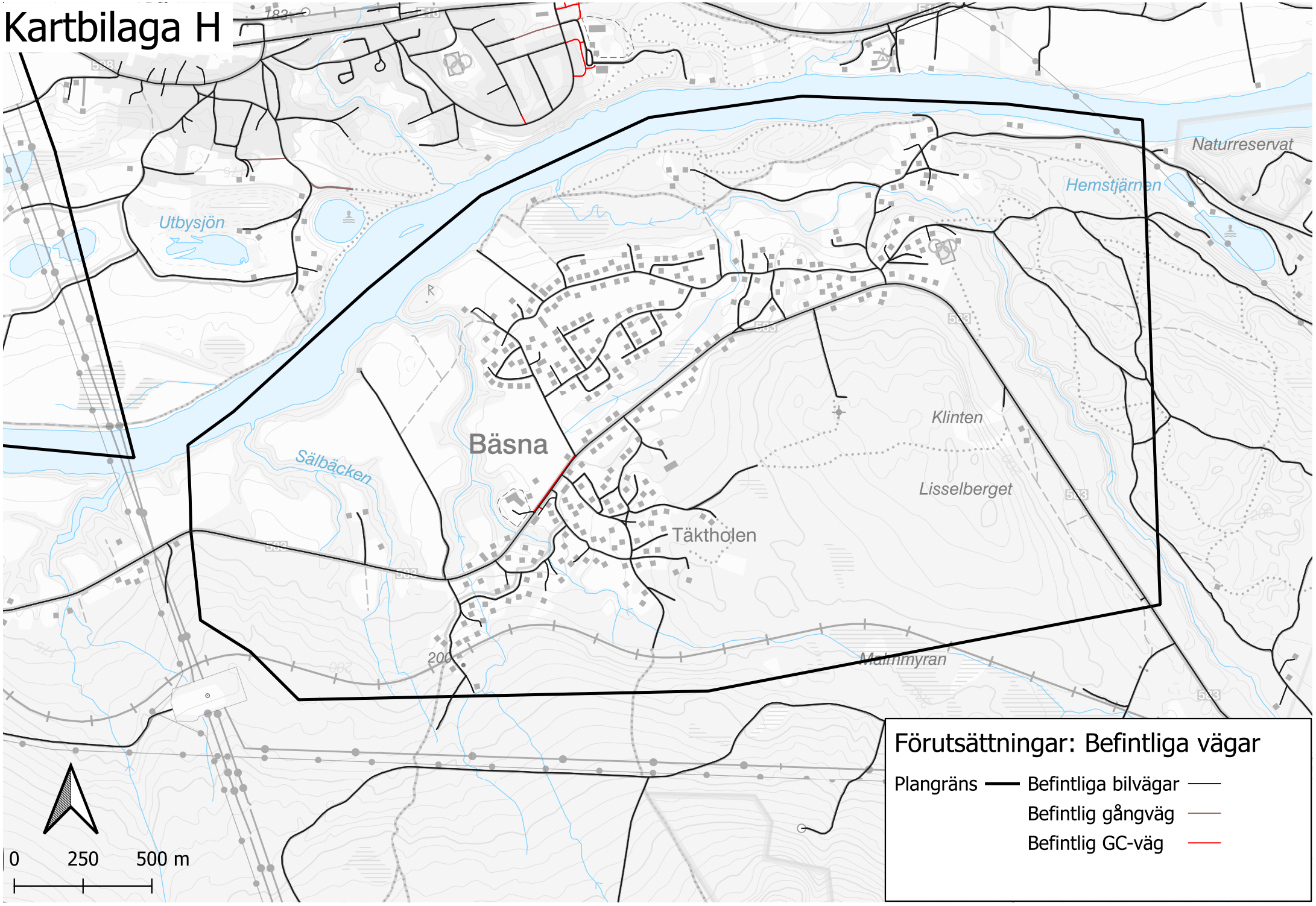

Kartbilaga I

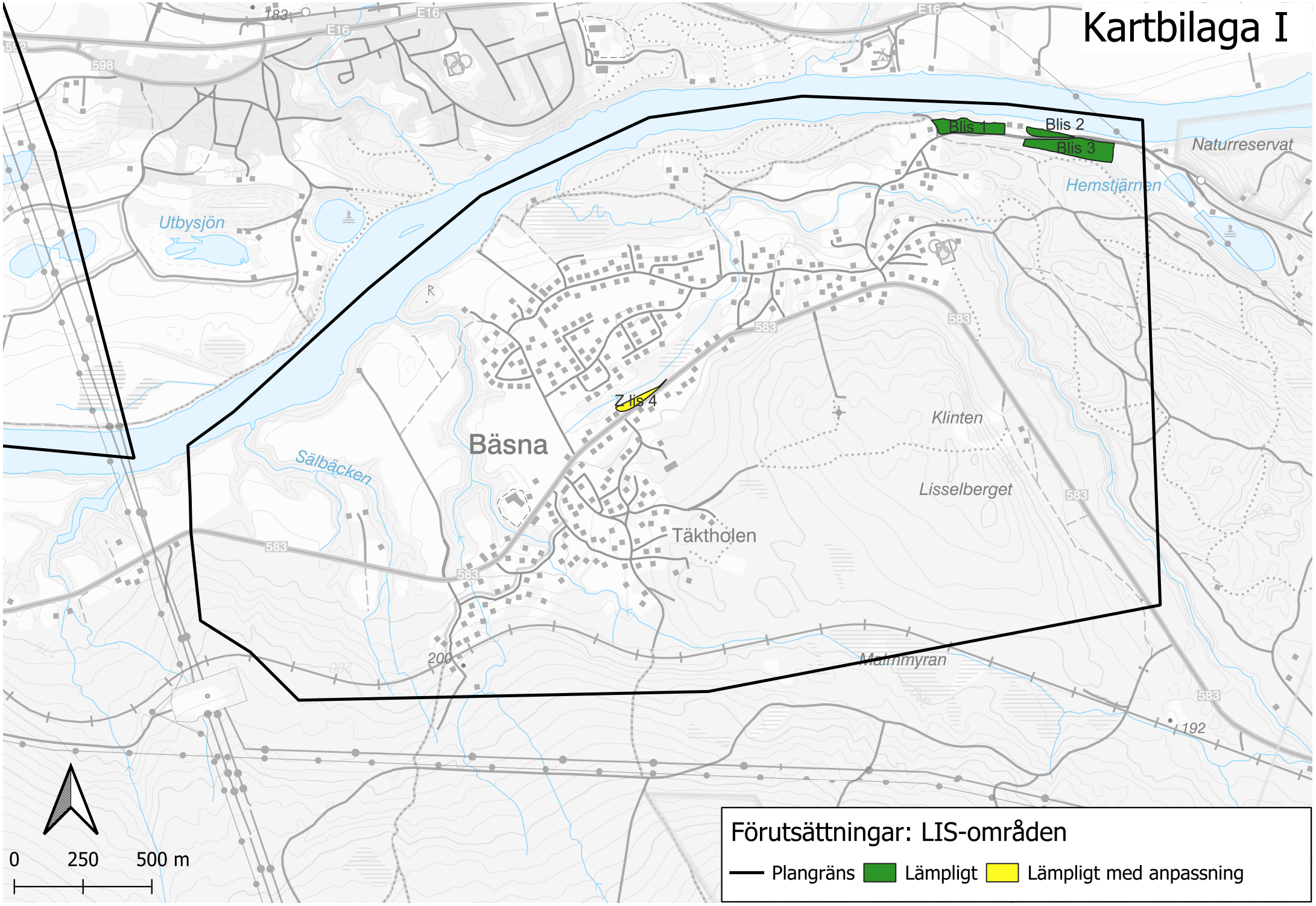

GAGNEF

FÖRDJUPAD ÖVERSIKTSPLAN BÄSNA

GRANSKNINGSVERSION FEBRUARI 2026

Planförslag

Kartbilaga J

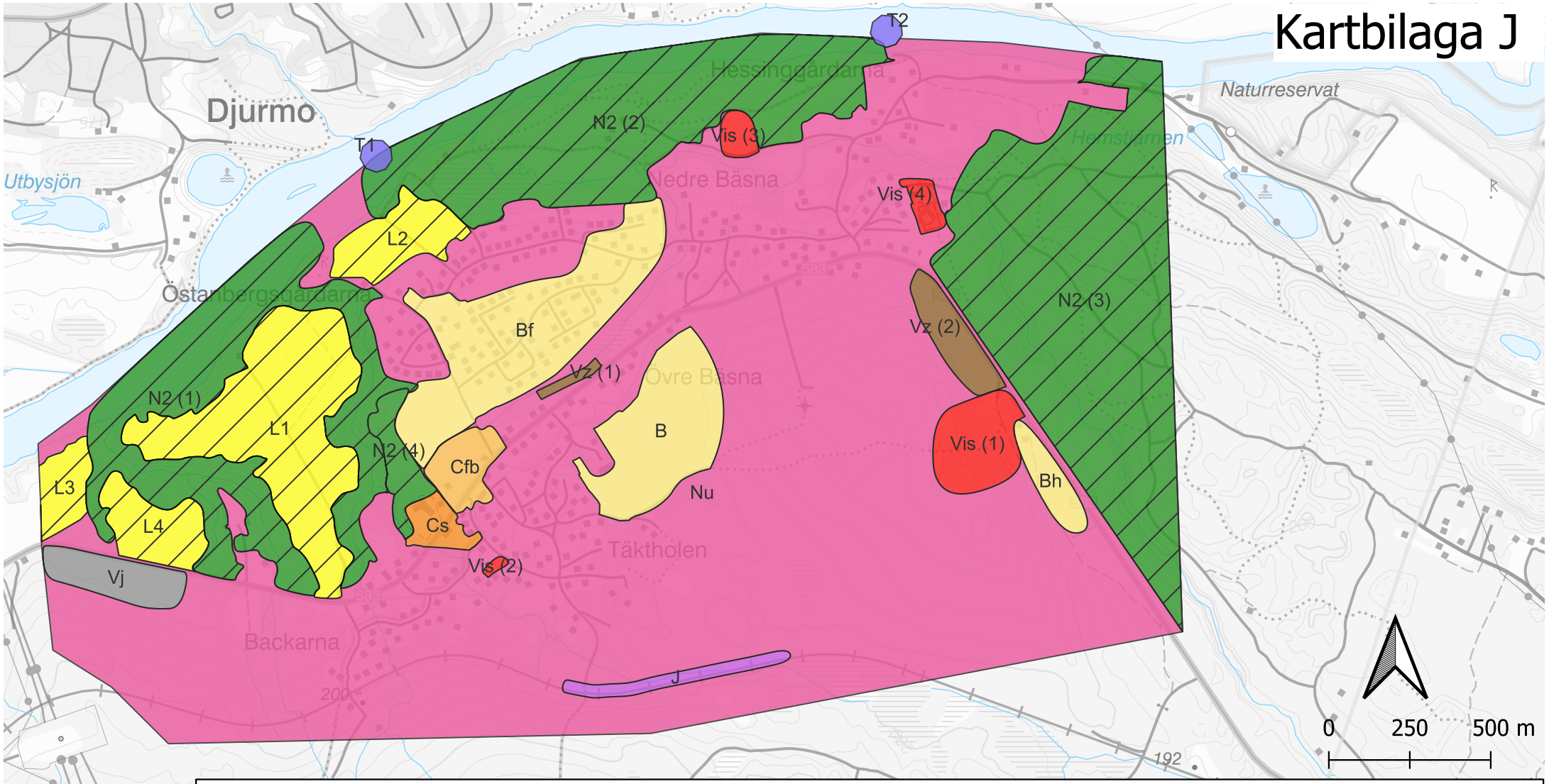

Planförslag markanvändning

- Utvecklingsområde för bostadsbebyggelse - B, Bf, Bh
- Utvecklingsområde för funktionsblandad bebyggelse, Cfb
- Utvecklingsområde för service, Cs
- Utvecklingsområde för verksamhet, industri, Vj
- Utvecklingsområde för verksamhet, ej störande verksamhet, Vz
- Utvecklingsområde för verksamhet, idrotts- och sportanläggning, Vis
- Utvecklingsomrade för järnväg, J
- Utvecklingsområde för trafik, T
- Bevarandeområde för friluftsliv och rekreation, N2
- Bevarandeomrade för jordbruksmark, L
- Nuvarande mark- och vattenanvändning, Nu
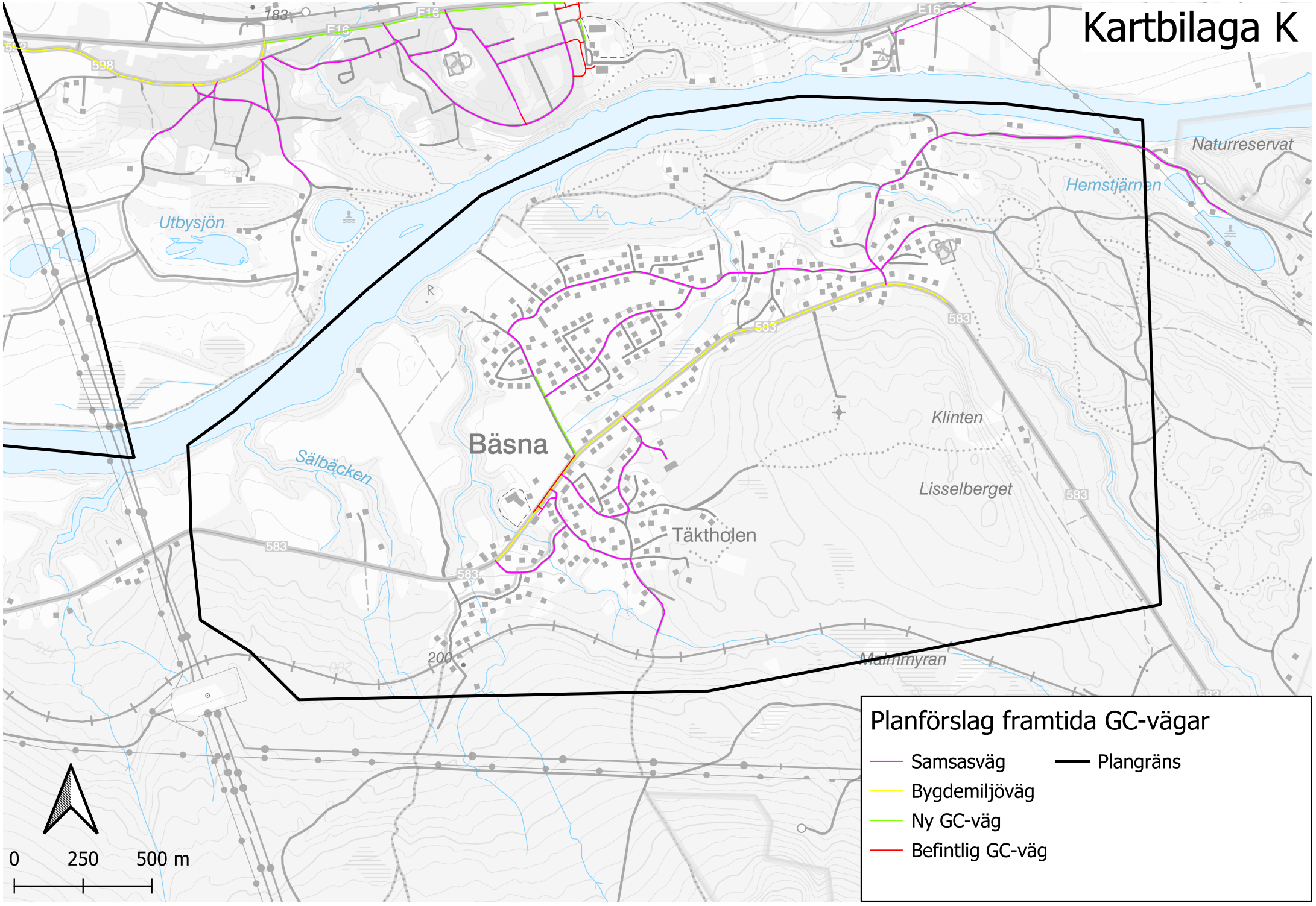
Kartbilaga K